DATI TECNICI FUNZIONALI

PROFONDITA' DI INTERRAMENTO	
LARGHEZZA AREA DI LAVORO	
ALLACCIAMENTI DN 4" - TUBAZIONE DA RECUPERARE	
TUBAZIONE DA RECUPERARE	
TUBAZIONE DA INTASARE	
IMPIANTI / ATTRAVERSAMENTI DA DISMETTERE	
RIFERIMENTO A DISEGNI E PARTICOLARI	S1
INTERFERENZE CON SERVIZI INTERRATI	
PEZZI SPECIALI DA INSERIRE	
CONFINI AMMINISTRATIVI	

DATI CARATTERISTICI

DATI DI COSTRUZIONE

PRESSIONE MASSIMA DI ESERCIZIO (MOP) 64.0 bar

DATI GENERALI

DN	100	[4"]	10.00 m
DN	300	[12"]	9369.00 m

LUNGHEZZA TOTALE IMPIANTO 9369.00 m.

FASE EMISSIONE Costruzione

CONFINI AMMINISTRATIVI

PLANIMETRIA 1:2000

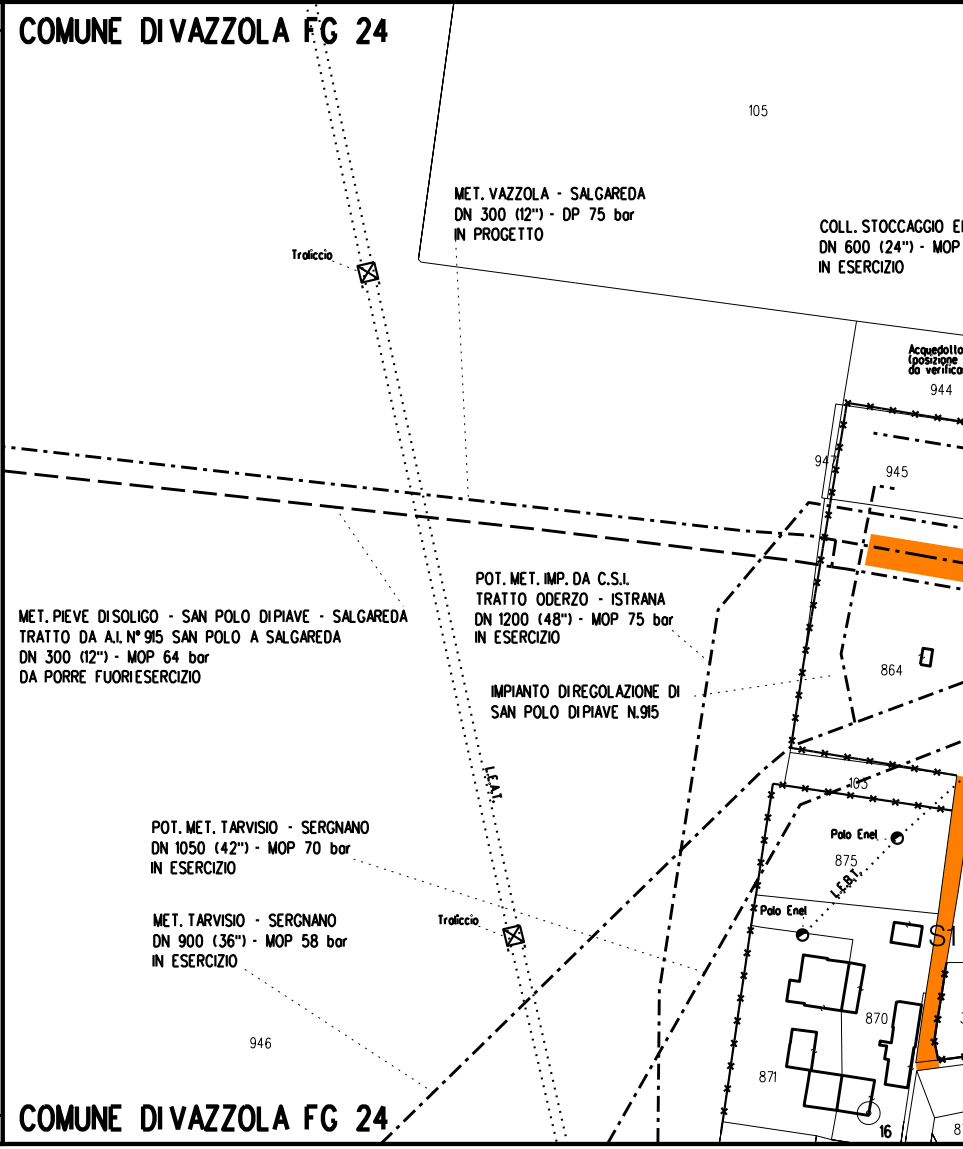

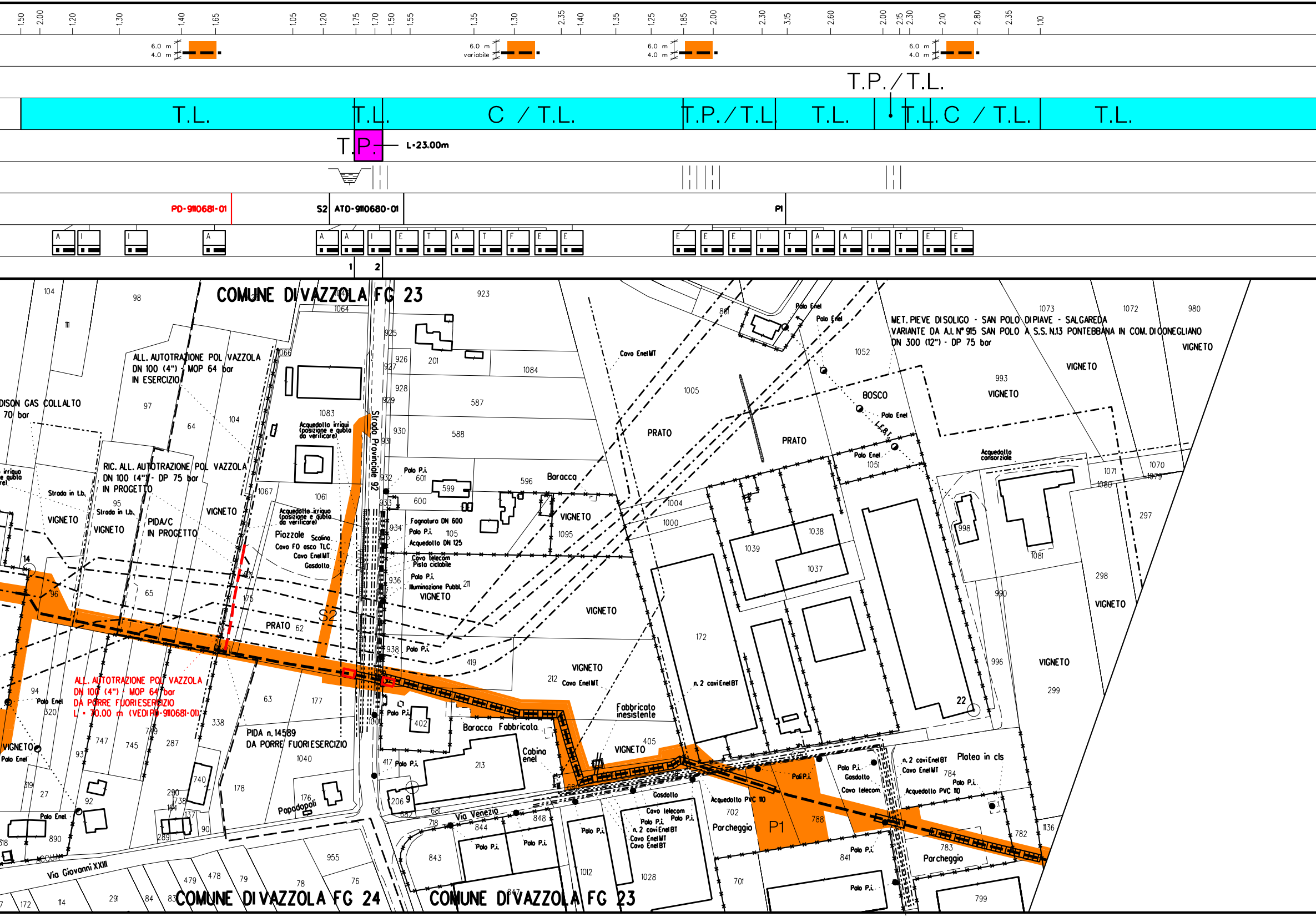
1.50
2.00
1.20
1.30
1.40
1.65
1.05
1.20
1.75
1.70
1.50
1.55
1.35
1.30
2.35
1.40
1.35
1.25
1.85
2.00
2.30
3.15
2.60
2.00
2.15
2.30
2.10
2.80
2.35
1.10
6.0 m
4.0 m
6.0 m
variabile
6.0 m
4.0 m
6.0 m
4.0 m
T.P. / T.L.
T.L.
T.L.
C / T.L.
T.P. / T.L.
T.L.
T.L.
C / T.L.
T.L.
T.P.
L=23.00m
PD-9110681-01
S2
ATD-9110680-01
P1
COMUNE DI VAZZOLA FG 23
MET. PIEVE DI SOLIGO - SAN POLO DI PIAVE - SALGAREDA
VARIANTE DA All. N° 915 SAN POLO A S.S. N.13 PONTEBBANA IN COM. DI CONEGLIANO
DN 300 (12") - DP 75 bar
ALL. AUTOTRAZIONE POL VAZZOLA
DN 100 (4") - MOP 64 bar
IN ESERCIZIO
EDISON GAS COLLALTO
70 bar
RIC. ALL. AUTOTRAZIONE POL VAZZOLA
DN 100 (4") - DP 75 bar
IN PROGETTO
PIDA/C
IN PROGETTO
Acquedotto irriguo (posizione e quota da verificare)
Strada Provinciale 92
Piazzale
Scolina
Cavo FO asco TLC
Cavo Enel MT
Gasdotto
Fognatura DN 600
Acquedotto DN 125
Cavo telecom
Pista ciclabile
Illuminazione Pubbl.
Cavo Enel MT
Palo Enel
Palo P.I.
PRATO
BOSCO
VIGNETO
Baracca
Acquedotto consorziale
ALL. AUTOTRAZIONE POL VAZZOLA
DN 100 (4") - MOP 64 bar
DA PORRE FUORI ESERCIZIO
L = 70.00 m (VEDI PD-9110681-01)
PIDA n. 14589
DA PORRE FUORI ESERCIZIO
Fabbricato inesistente
n. 2 cavi Enel BT
Cabina enel
Baracca Fabbricato
Via Venezia
Via Giovanni XXIII
Popadopoli
Platea in cls
Acquedotto PVC 110
Parcheggio
P1
Parcheggio
COMUNE DI VAZZOLA FG 24
COMUNE DI VAZZOLA FG 23

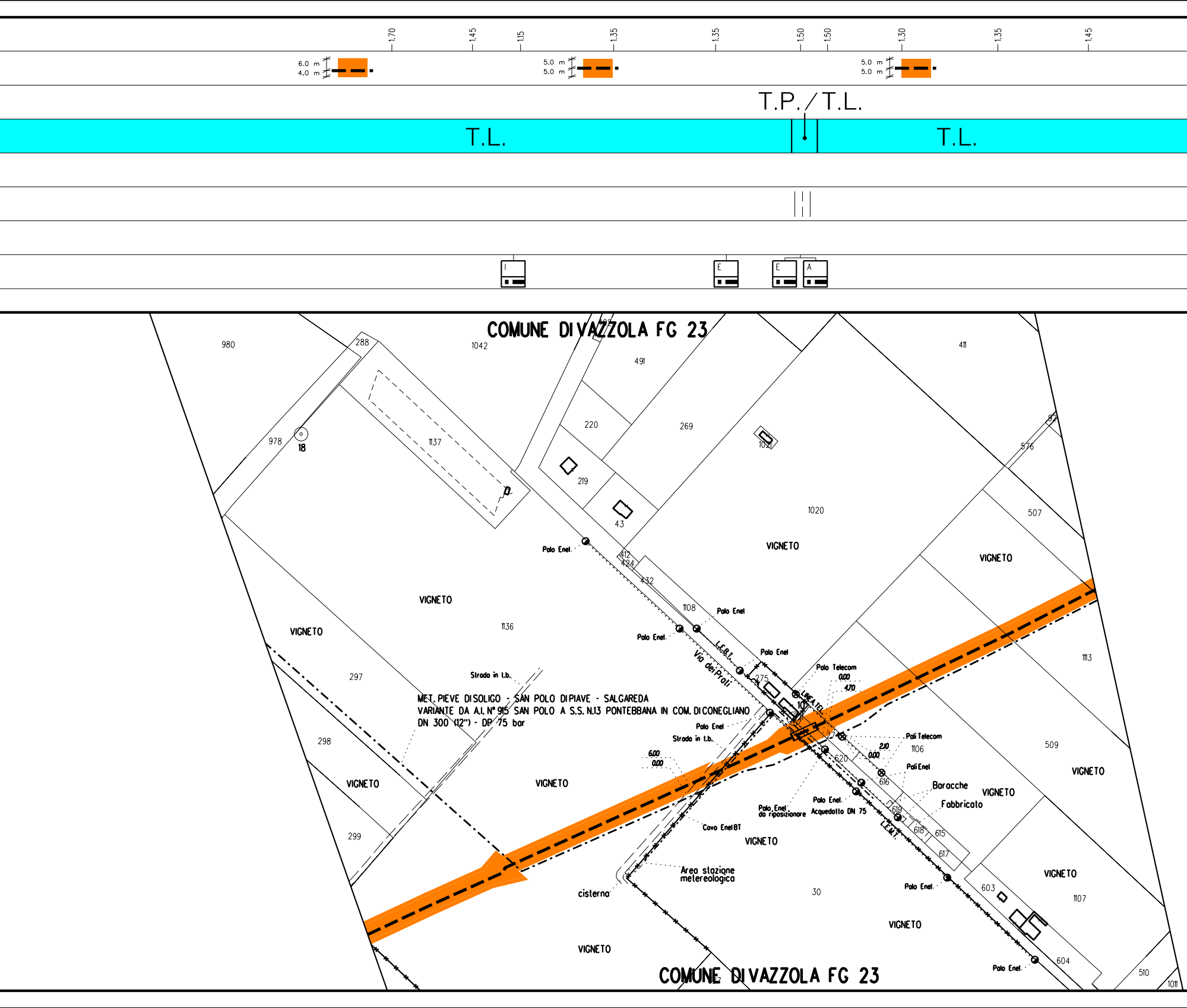

1,70
1,45
1,15
1,35
1,35
1,50
1,50
1,30
1,35
1,45
6.0 m
4.0 m
5.0 m
5.0 m
5.0 m
5.0 m
T.P. / T.L.
T.L.
T.L.
I
E
E
A
COMUNE DI VAZZOLA FG 23
980
288
1042
491
411
220
269
978
18
1137
219
43
1020
507
576
Polo Enel
412
424
432
VIGNETO
VIGNETO
VIGNETO
1108
Polo Enel
Polo Enel
1136
VIGNETO
L.E.B.T.
Via dei Prati
Polo Enel
Polo Telecom
0.00
4.70
1113
297
Strada in t.b.
275
LINEA TEL.
MET. PIEVE DI SOLIGO - SAN POLO DI PIAVE - SALGAREDA
VARIANTE DA A.I. N° 915 SAN POLO A S.S. N.13 PONTEBBANA IN COM. DI CONEGLIANO
DN 300 (12") - DP 75 bar
Polo Enel
Strada in t.b.
Pali Telecom
2.10
0.00
1106
509
298
6.00
0.00
620
Pali Enel
VIGNETO
616
Baracche
VIGNETO
VIGNETO
VIGNETO
Fabbricato
Polo Enel
Polo Enel da riposizionare
Acquedotto DN 75
619
Cavo Enel BT
L.E.M.T.
618
615
299
VIGNETO
617
Area stazione metereologica
VIGNETO
cisterna
30
Polo Enel
603
1107
VIGNETO
VIGNETO
604
Polo Enel
510
1011
COMUNE DI VAZZOLA FG 23

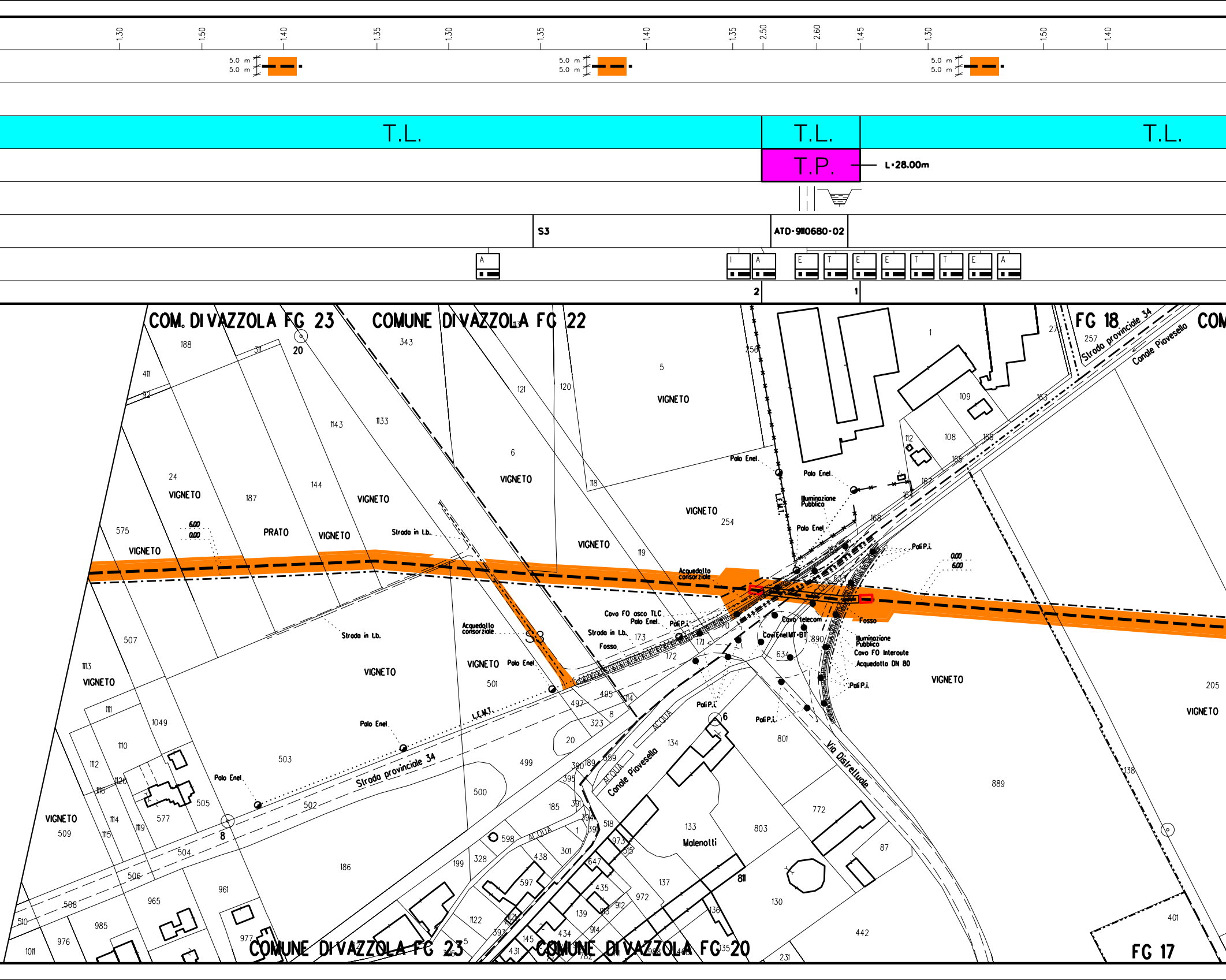
1,30
1,50
1,40
1,35
1,30
1,35
1,40
1,35
2,50
2,60
1,45
1,30
1,50
1,40
5.0 m
5.0 m
T.L.
T.L.
T.L.
T.P.
L=28.00m
S3
ATD-9110680-02
2
1
COM. DI VAZZOLA FG 23
COMUNE DI VAZZOLA FG 22
FG 18
Strada provinciale 34
Canale Piavesella
VIGNETO
PRATO
Strada in t.b.
Palo Enel
Illuminazione Pubblica
L.E.M.T.
Acquedotto consorziale
Cavo FO asco TLC
Pali P.i.
Fosso
Cavo telecom
Cavi Enel MT-BT
Cavo FO Interoute
Acquedotto DN 80
Via Distrettuale
ACQUA
Malenotti
6.00
0.00
COMUNE DI VAZZOLA FG 23
COMUNE DI VAZZOLA FG 20
FG 17

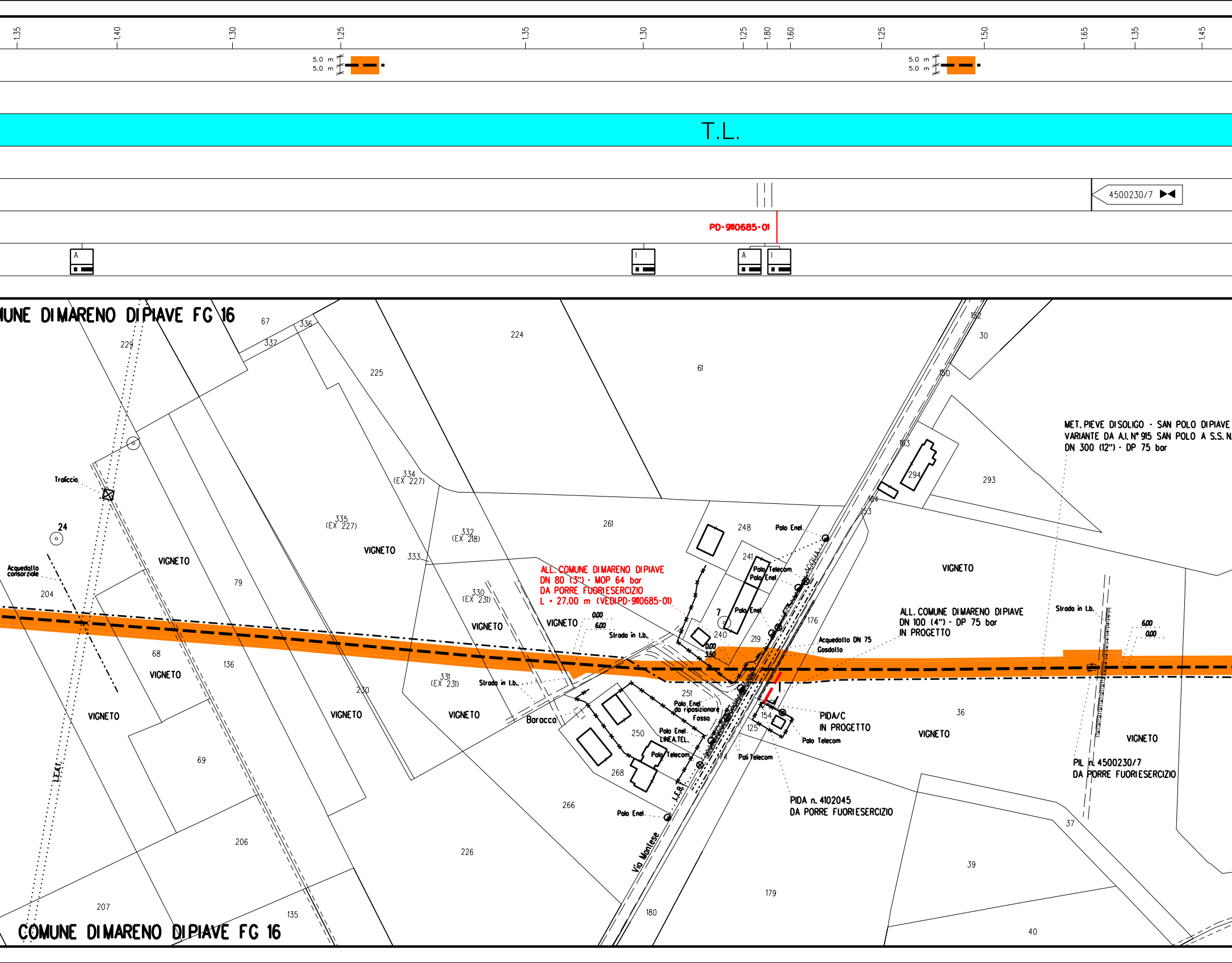

1.35
1.40
1.30
1.25
1.35
1.30
1.25
1.80
1.60
1.25
1.50
1.65
1.35
1.45
5.0 m
5.0 m
5.0 m
5.0 m
T.L.
4500230/7
PD-9110685-01
A
I
A
I
COMUNE DI MARENO DI PIAVE FG 16
MET. PIEVE DI SOLIGO - SAN POLO DI PIAVE
VARIANTE DA A.I. N° 915 SAN POLO A S.S. N.
DN 300 (12") - DP 75 bar
ALL. COMUNE DI MARENO DI PIAVE
DN 80 (3") - MOP 64 bar
DA PORRE FUORI ESERCIZIO
L = 27.00 m (VEDI PD-9110685-01)
ALL. COMUNE DI MARENO DI PIAVE
DN 100 (4") - DP 75 bar
IN PROGETTO
Acquedotto DN 75
Gasdotto
PIDA/C
IN PROGETTO
PIDA n. 4102045
DA PORRE FUORI ESERCIZIO
PIL n. 4500230/7
DA PORRE FUORI ESERCIZIO
Traliccio
Acquedotto consorziale
L.E.A.T.
L.E.B.T.
ACQUA
Strada in t.b.
Polo Enel
Polo Telecom
Pali Telecom
Polo Enel da riposizionare
Fosso
Polo Enel LINEA TEL.
Baracco
Via Montese
VIGNETO
335 (EX 227)
334 (EX 227)
332 (EX 218)
330 (EX 231)
331 (EX 231)
0.00
6.00
3.50
COMUNE DI MARENO DI PIAVE FG 16

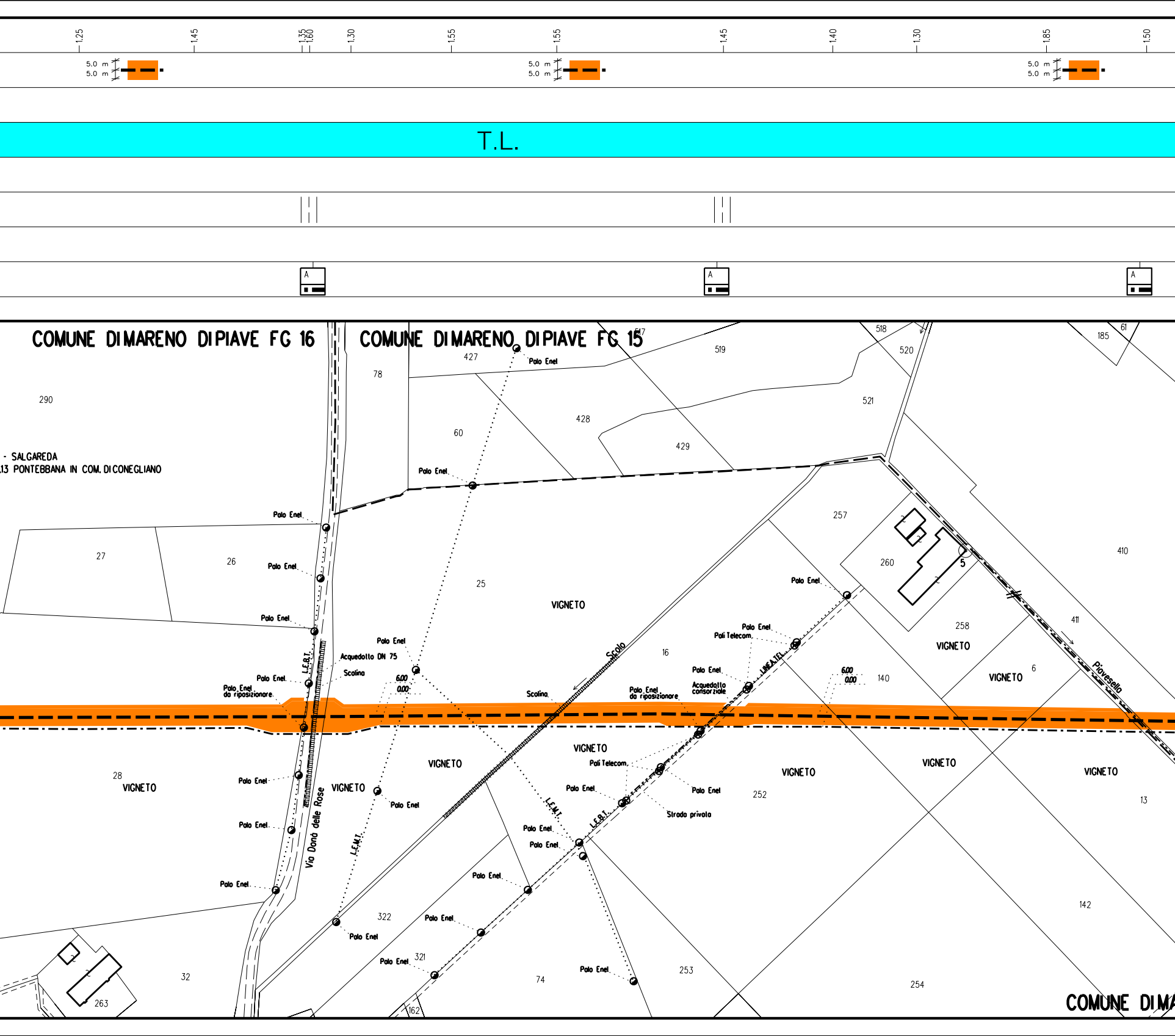
1.25
1.45
1.35
1.60
1.30
1.55
1.55
1.45
1.40
1.30
1.85
1.50
5.0 m
5.0 m
T.L.
A
COMUNE DI MARENO DI PIAVE FG 16
COMUNE DI MARENO DI PIAVE FG 15
- SALGAREDA
13 PONTEBBANA IN COM. DI CONEGLIANO
Polo Enel
Polo Enel
da riposizionare
Pali Telecom
Acquedotto DN 75
Acquedotto consorziale
Scolina
Scolo
L.E.B.T.
L.E.M.T.
LINEA TEL.
Via Donà delle Rose
Strada privata
Piovesello
VIGNETO
6.00
0.00
290
27
26
25
28
32
263
78
427
60
428
429
519
517
518
520
521
185
61
257
260
258
410
411
16
140
6
252
13
142
322
321
74
253
254
162
5
COMUNE DI MA

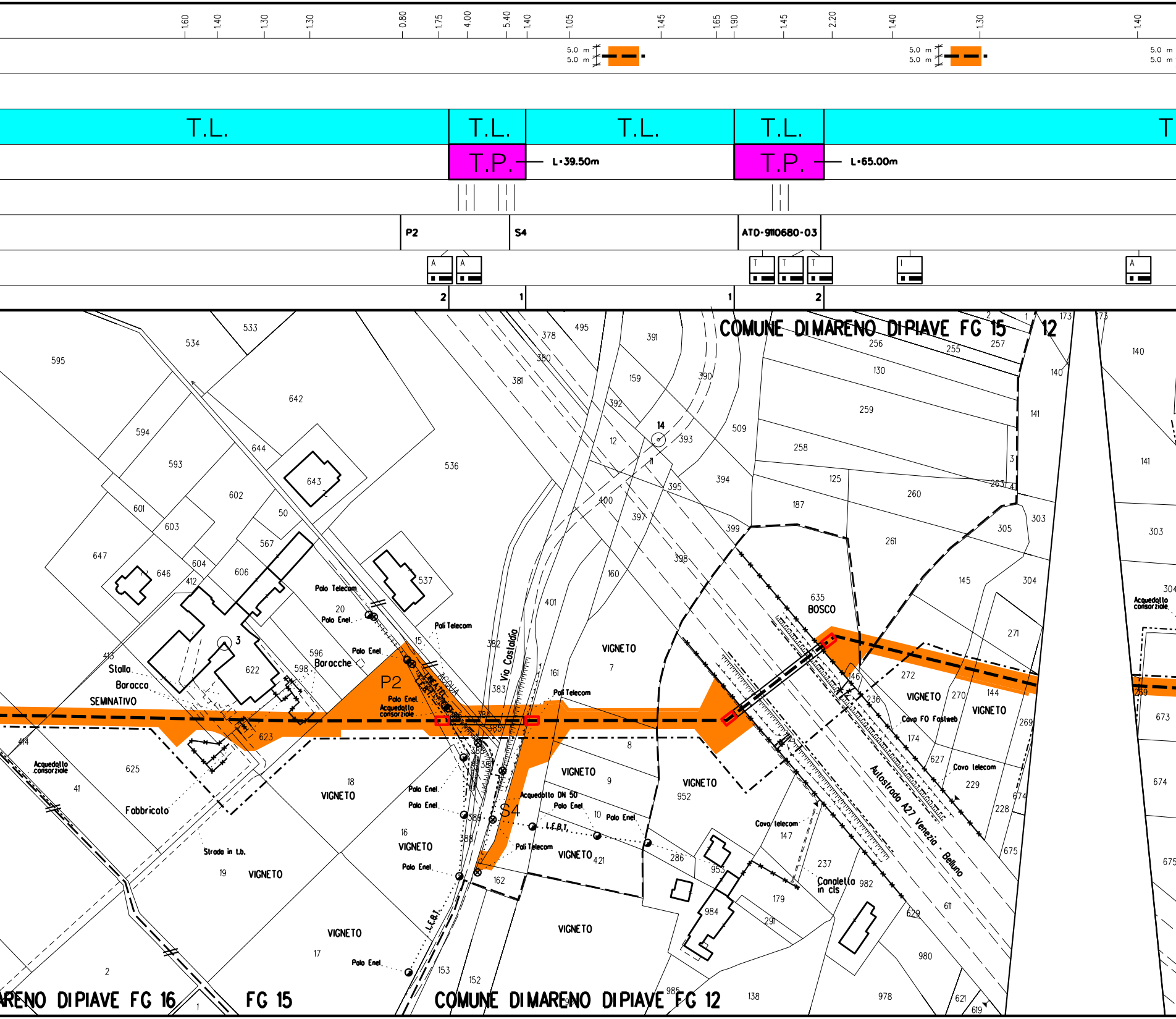

T.L.
T.P.
L=39.50m
L=65.00m
P2
S4
ATD-9110680-03
COMUNE DI MARENO DI PIAVE FG 15
COMUNE DI MARENO DI PIAVE FG 12
MARENO DI PIAVE FG 16
FG 15
BOSCO
VIGNETO
SEMINATIVO
Stalla
Baracca
Baracche
Fabbricato
Via Castaldia
Autostrada A27 Venezia - Belluno
Palo Telecom
Palo Enel
Pali Telecom
Pali Telecom
Acquedotto consorziale
Acquedotto DN 50
Cavo FO Fastweb
Cavo telecom
Canaletta in cls
Strada in t.b.
L.E.B.T.

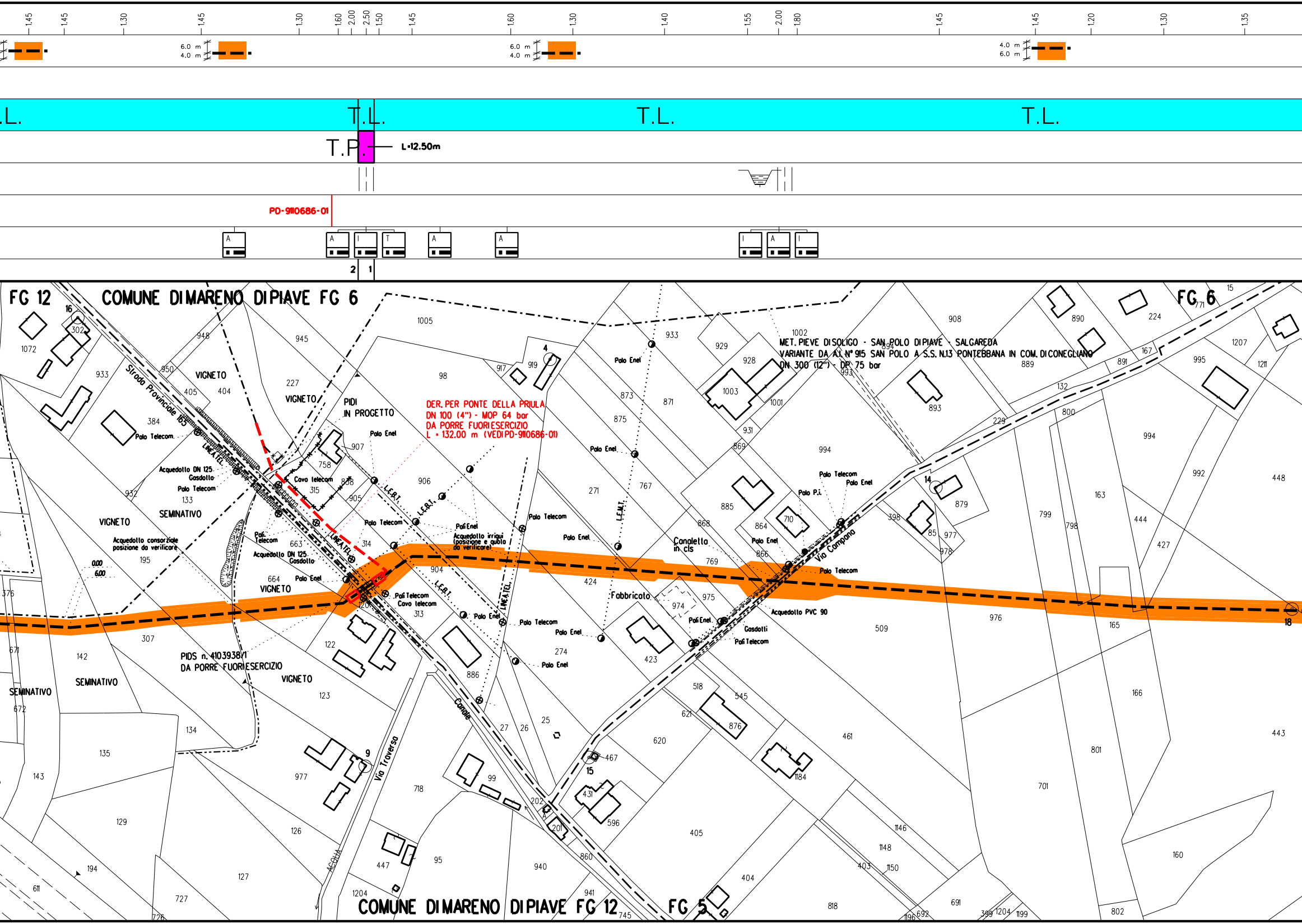

1,45
1,45
1,30
1,45
1,30
1,60
2,00
2,50
1,50
1,45
1,60
1,30
1,40
1,55
2,00
1,80
1,45
1,45
1,20
1,30
1,35
6.0 m
4.0 m
4.0 m
6.0 m
T.L.
T.P.
L=12.50m
PD-9110686-01
2
1
FG 12
COMUNE DI MARENO DI PIAVE FG 6
FG 6
MET. PIEVE DI SOLIGO - SAN POLO DI PIAVE - SALGAREDA
VARIANTE DA A.I. N° 915 SAN POLO A S.S. N.13 PONTEBBANA IN COM. DI CONEGLIANO
DN 300 (12") - DP 75 bar
DER. PER PONTE DELLA PRIULA
DN 100 (4") - MOP 64 bar
DA PORRE FUORI ESERCIZIO
L = 132.00 m (VEDI PD-9110686-01)
PIDI
IN PROGETTO
Strada Provinciale 165
VIGNETO
SEMINATIVO
Acquedotto DN 125
Gasdotto
Polo Telecom
Polo Enel
Cavo telecom
Acquedotto consorziale
posizione da verificare
Acquedotto irrigui
(posizione e quota
da verificare)
Pali Enel
Pali Telecom
Cavo telecom
L.F.B.T.
L.F.M.T.
LINEA TEL.
Canaletta
in cls
Fabbricato
Via Campana
Acquedotto PVC 90
Gasdotti
Polo P.I.
PIDS n. 4103938/1
DA PORRE FUORI ESERCIZIO
Via Traverso
Canale
ACQUA
COMUNE DI MARENO DI PIAVE FG 12
FG 5

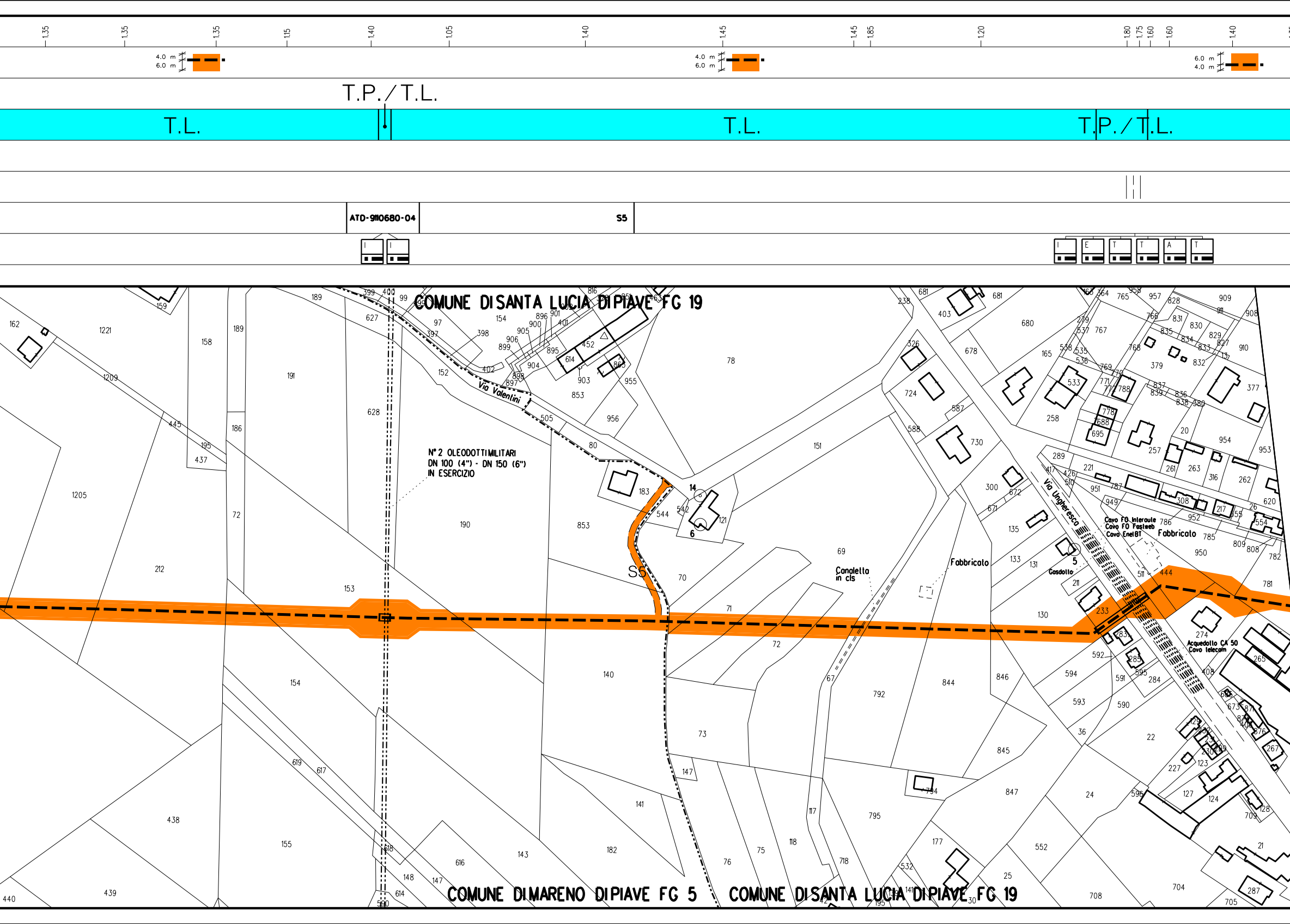
1,35
1,35
1,35
1,15
1,40
1,05
1,40
1,45
1,45
1,85
1,20
1,80
1,75
1,60
1,60
1,40
4.0 m
6.0 m
4.0 m
6.0 m
6.0 m
4.0 m
T.P./T.L.
T.L.
T.L.
T.P./T.L.
ATD-9110680-04
S5
COMUNE DI SANTA LUCIA DI PIAVE FG 19
Via Valentini
N° 2 OLEODOTTI MILITARI
DN 100 (4") - DN 150 (6")
IN ESERCIZIO
S5
Canaletta in cls
Fabbricato
Via Ungheresca
Cavo FO Interoute
Cavo FO Fastweb
Cavo Enel BT
Fabbricato
Gasdotto
Acquedotto CA 50
Cavo telecom
COMUNE DI MARENO DI PIAVE FG 5
COMUNE DI SANTA LUCIA DI PIAVE FG 19

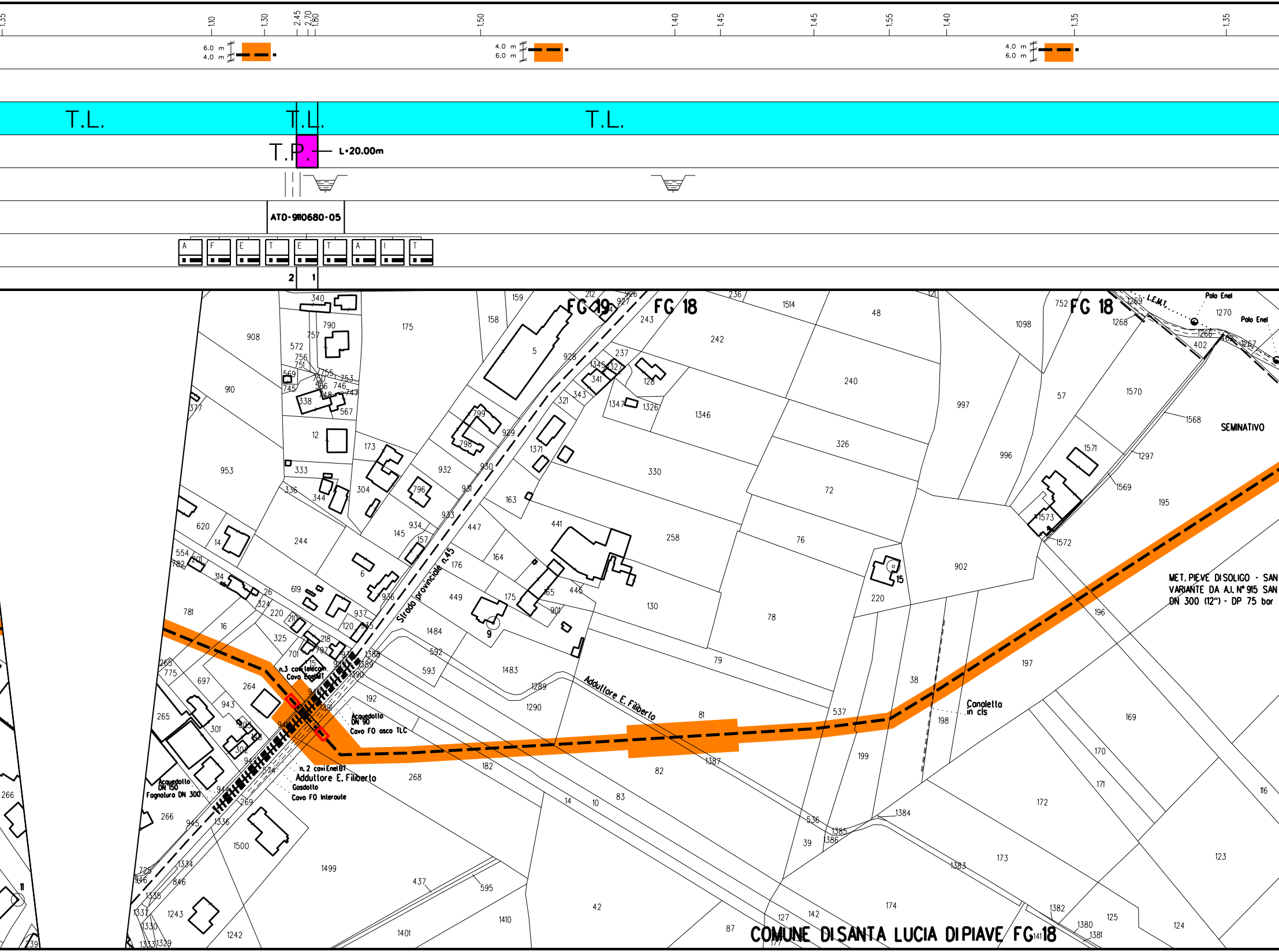

1.35
1.10
1.30
2.45
2.70
1.80
1.50
1.40
1.45
1.45
1.55
1.40
1.35
1.35
6.0 m
4.0 m
4.0 m
6.0 m
4.0 m
6.0 m
T.L.
T.L.
T.L.
T.P.
L=20.00m
ATD-9110680-05
A F E T E T A I T
2
1
FG 19
FG 18
FG 18
L.E.M.T.
Polo Enel
Polo Enel
SEMINATIVO
MET. PIEVE DI SOLIGO - SAN
VARIANTE DA A.I. N° 915 SAN
DN 300 (12") - DP 75 bar
Strada provinciale n.45
Adduttore E. Filiberto
n.3 cavi telecom.
Cavo Enel MT
Acquedotto
DN 90
Cavo FO asco TLC
n. 2 cavi Enel BT
Adduttore E. Filiberto
Gasdotto
Cavo FO Interoute
Acquedotto
DN 150
Fognatura DN 300
Canaletta
in cls
COMUNE DI SANTA LUCIA DI PIAVE FG 18

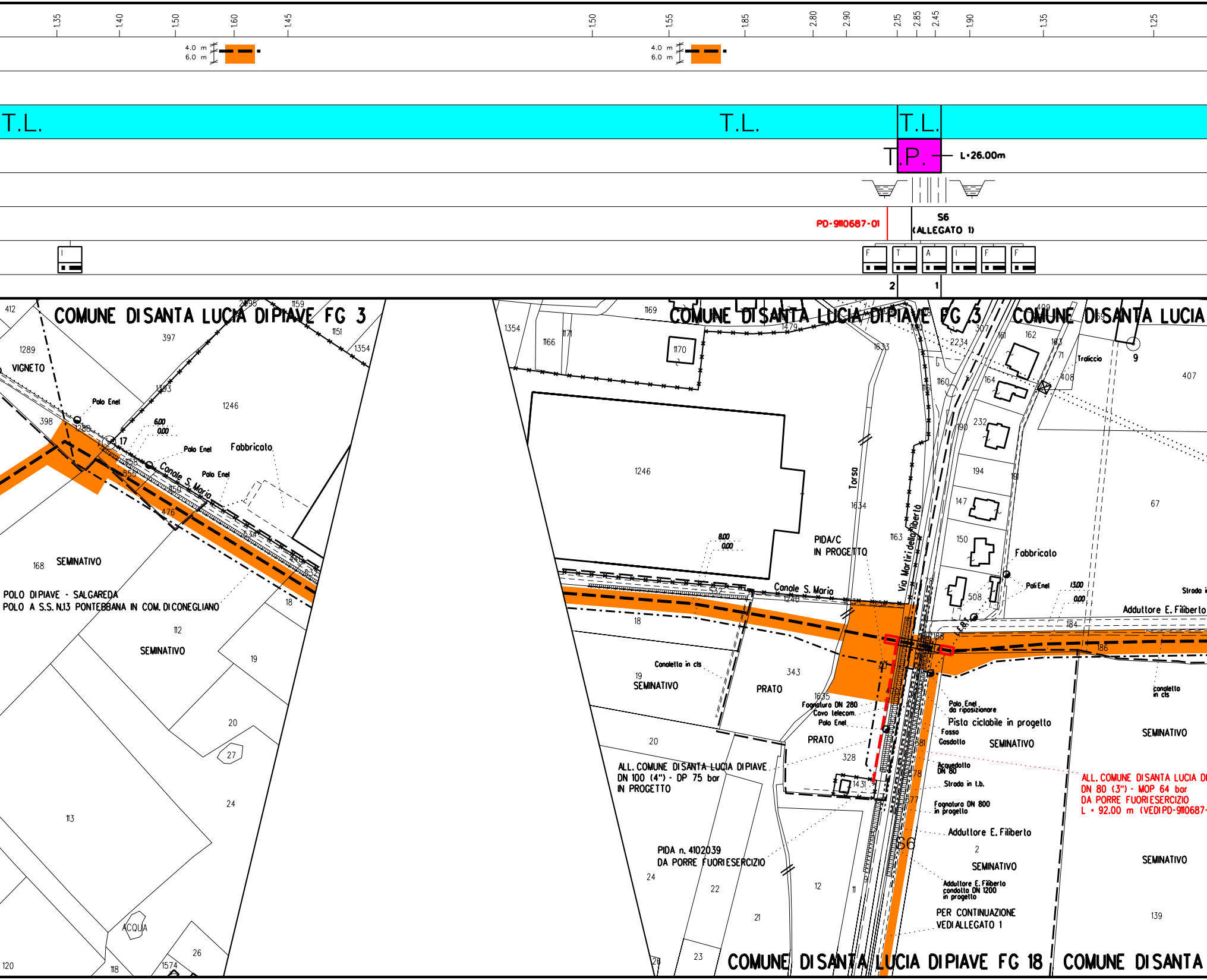

1.35
1.40
1.50
1.60
1.45
1.50
1.55
1.85
2.80
2.90
2.15
2.85
2.45
1.90
1.35
1.25
4.0 m
6.0 m
T.L.
T.P.
L=26.00m
PD-9110687-01
S6
(ALLEGATO 1)
COMUNE DI SANTA LUCIA DI PIAVE FG 3
COMUNE DI SANTA LUCIA
VIGNETO
Palo Enel
Fabbricato
Canale S. Maria
SEMINATIVO
POLO DI PIAVE - SALGAREDA
POLO A S.S. N.13 PONTEBBANA IN COM. DI CONEGLIANO
ACQUA
PIDA/C
IN PROGETTO
Torso
Via Martiri della Libertà
Canaletto in cls
PRATO
Fognatura DN 280
Cavo telecom.
ALL. COMUNE DI SANTA LUCIA DI PIAVE
DN 100 (4") - DP 75 bar
IN PROGETTO
PIDA n. 4102039
DA PORRE FUORIESERCIZIO
Traliccio
Pali Enel
Adduttore E. Filiberto
Palo Enel da riposizionare
Pista ciclabile in progetto
Fosso
Gasdotto
Acquedotto DN 80
Strada in t.b.
Fognatura DN 800 in progetto
Adduttore E. Filiberto condotta DN 1200 in progetto
PER CONTINUAZIONE
VEDI ALLEGATO 1
canaletto in cls
ALL. COMUNE DI SANTA LUCIA DI
DN 80 (3") - MOP 64 bar
DA PORRE FUORIESERCIZIO
L = 92.00 m (VEDI PD-9110687-
COMUNE DI SANTA LUCIA DI PIAVE FG 18
COMUNE DI SANTA

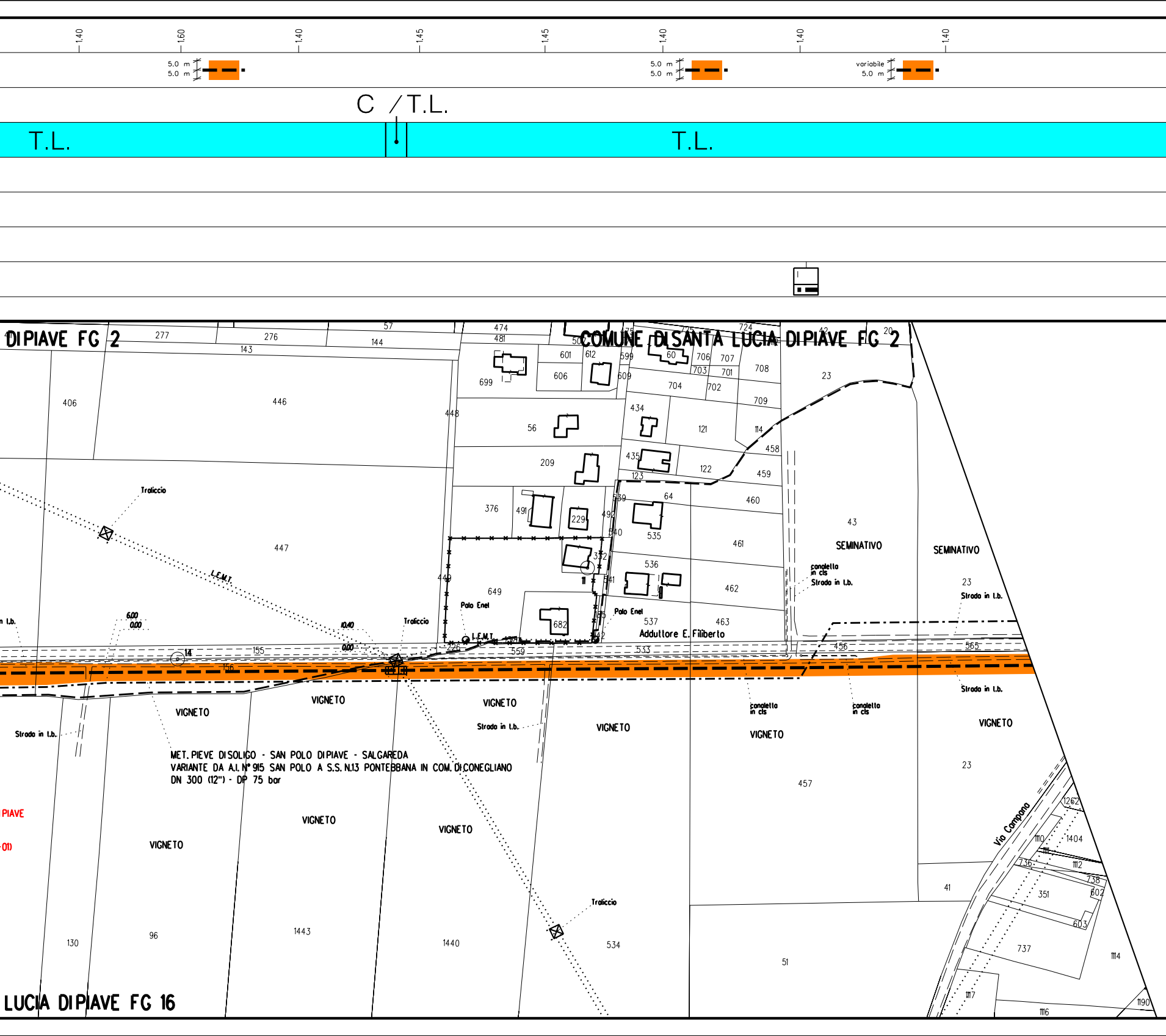

1,40
1,60
1,40
1,45
1,45
1,40
1,40
1,40
5.0 m
5.0 m
variabile
C / T.L.
T.L.
T.L.
DI PIAVE FG 2
COMUNE DI SANTA LUCIA DI PIAVE FG 2
Traliccio
L.E.M.T.
Palo Enel
Addultore E. Filiberto
SEMINATIVO
canaletto in cls
Strada in t.b.
VIGNETO
MET. PIEVE DI SOLIGO - SAN POLO DI PIAVE - SALGAREDA
VARIANTE DA A.I. N° 915 SAN POLO A S.S. N.13 PONTEBBANA IN COM. DI CONEGLIANO
DN 300 (12") - DP 75 bar
Via Campana
PIAVE
LUCIA DI PIAVE FG 16

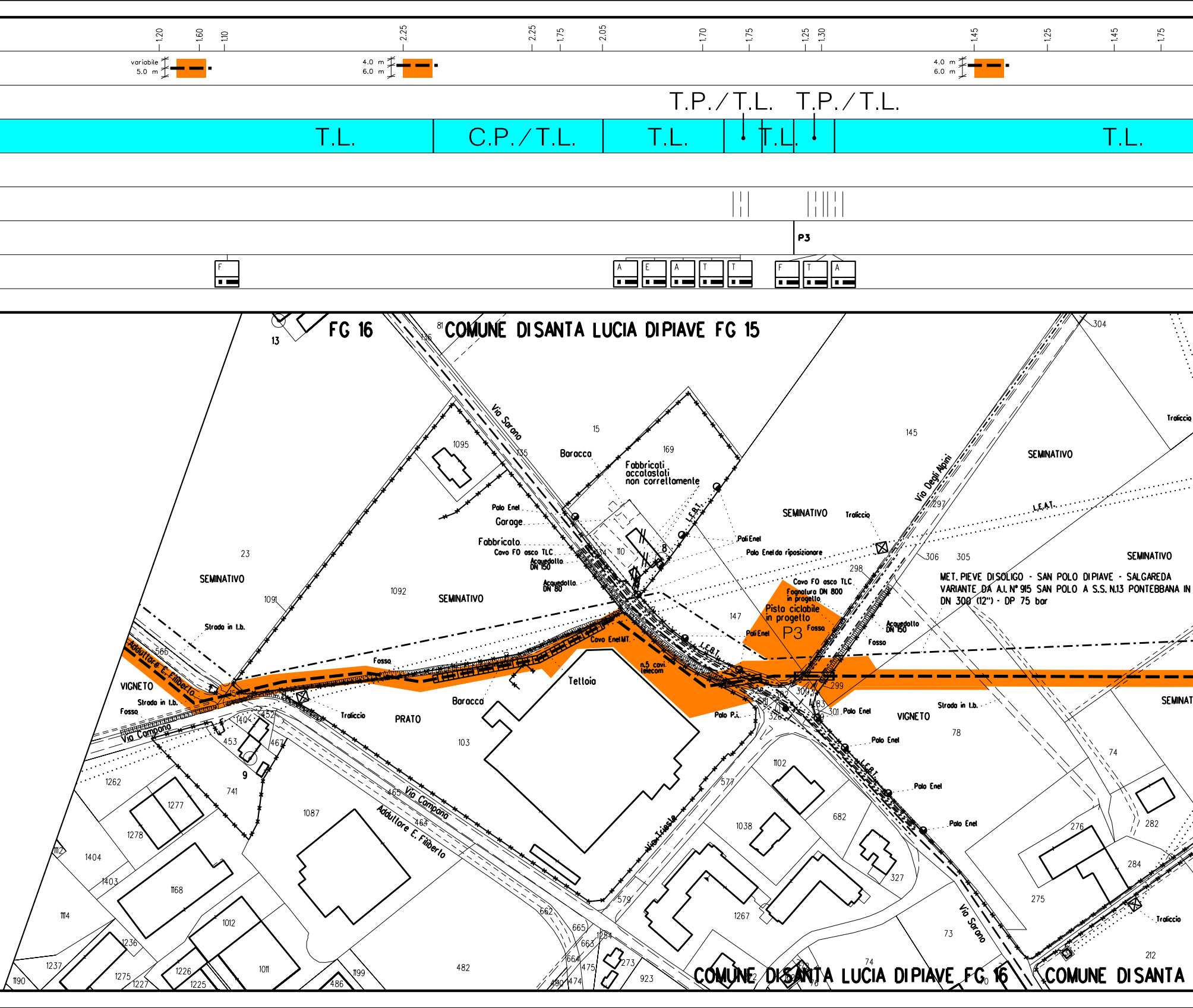
1.20
1.60
1.10
2.25
2.25
1.75
2.05
1.70
1.75
1.25
1.30
1.45
1.25
1.45
1.75
variabile
5.0 m
4.0 m
6.0 m
4.0 m
6.0 m
T.P./T.L.
T.P./T.L.
T.L.
C.P./T.L.
T.L.
T.L.
T.L.
P3
F
A
E
A
T
T
F
T
A
FG 16
COMUNE DI SANTA LUCIA DI PIAVE FG 15
Via Sarano
Baracca
Fabbricati accatastati non correttamente
Palo Enel
Garage
Fabbricato
Cavo FO asco TLC
Acquedotto DN 150
Acquedotto DN 80
SEMINATIVO
Pali Enel
Palo Enel da riposizionare
Traliccio
Via Degli Alpini
L.E.A.T.
SEMINATIVO
MET. PIEVE DI SOLIGO - SAN POLO DI PIAVE - SALGAREDA
VARIANTE DA A.I. N° 915 SAN POLO A S.S. N.13 PONTEBBANA IN
DN 300 (12") - DP 75 bar
Cavo FO asco TLC
Fognatura DN 800 in progetto
Pista ciclabile in progetto
P3
Fosso
Acquedotto DN 150
Strada in t.b.
Adduttore E. Filiberto
VIGNETO
Fosso
Via Campana
Cavo Enel MT.
n.5 cavi telecom
Tettoia
Traliccio
PRATO
Baracca
Palo P.I.
Palo Enel
VIGNETO
Strada in t.b.
SEMINAT
Palo Enel
Palo Enel
Palo Enel
Via Trieste
Via Campana
Adduttore E. Filiberto
Via Sarano
Traliccio
COMUNE DI SANTA LUCIA DI PIAVE FG 16
COMUNE DI SANTA

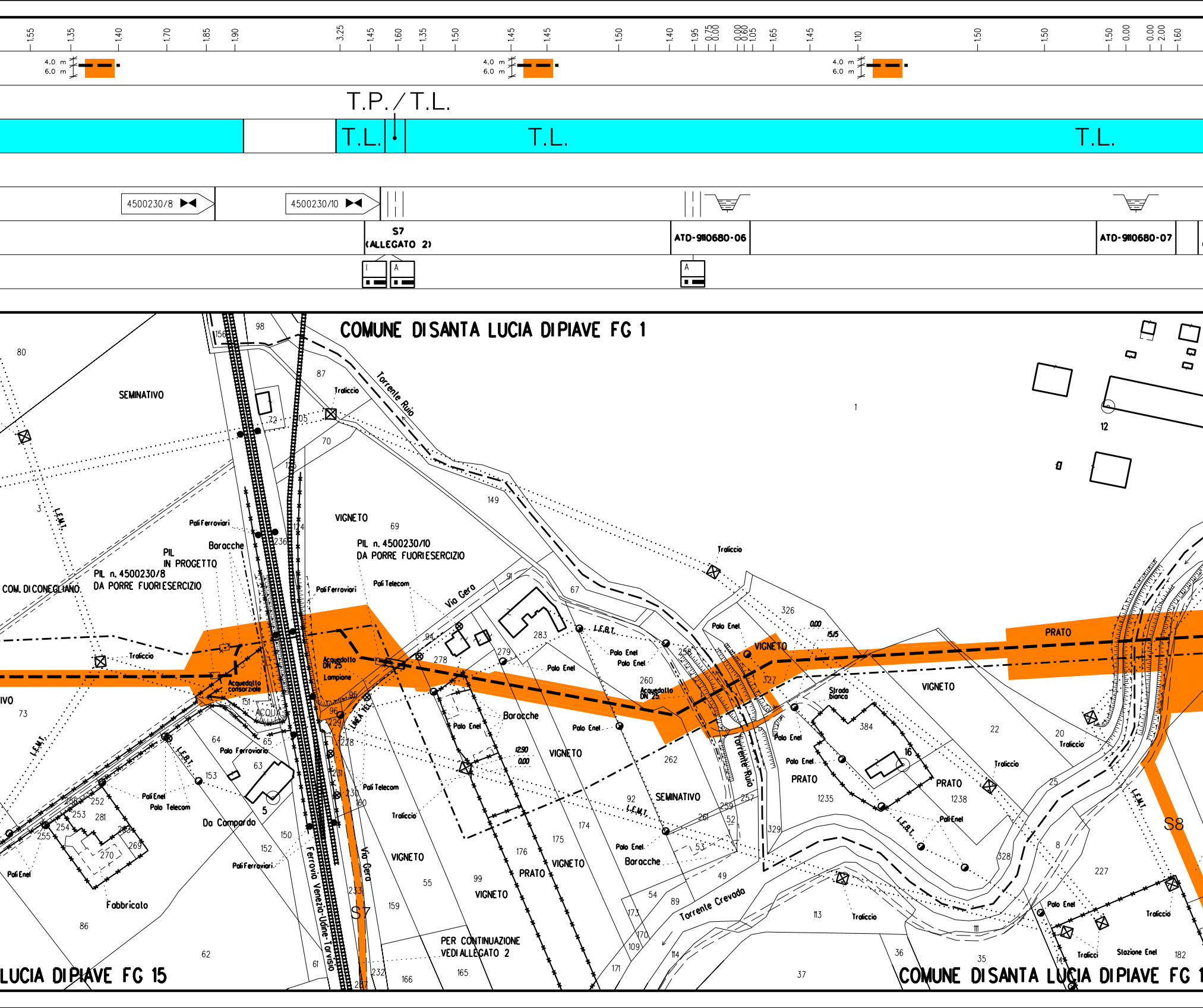
1.55
1.35
1.40
1.70
1.85
1.90
3.25
1.45
1.60
1.35
1.50
1.45
1.45
1.50
1.40
1.95
0.75
0.00
0.00
0.60
1.05
1.65
1.45
1.10
1.50
1.50
1.50
0.00
0.00
2.00
1.60
4.0 m
6.0 m
T.P. / T.L.
T.L.
T.L.
T.L.
4500230/8
4500230/10
S7
(ALLEGATO 2)
ATD-9110680-06
ATD-9110680-07
COMUNE DI SANTA LUCIA DI PIAVE FG 1
LUCIA DI PIAVE FG 15
COMUNE DI SANTA LUCIA DI PIAVE FG 1
SEMINATIVO
COM. DI CONEGLIANO
PIL n. 4500230/8
DA PORRE FUORI ESERCIZIO
PIL
IN PROGETTO
Baracche
Pali Ferroviari
PIL n. 4500230/10
DA PORRE FUORI ESERCIZIO
VIGNETO
Pali Telecom
Via Gera
Torrente Ruio
Traliccio
Acquedotto
DN 25
Lampione
Acquedotto consorziale
Baracche
Palo Enel
L.E.B.T.
L.E.M.T.
Acquedotto
DN 25
VIGNETO
PRATO
Strada bianca
VIGNETO
SEMINATIVO
PRATO
PRATO
Da Compardo
Fabbricato
Ferrovia Venezia-Udine-Tarvisio
Via Gera
VIGNETO
VIGNETO
PRATO
VIGNETO
Torrente Crevada
PER CONTINUAZIONE
VEDI ALLEGATO 2
Stazione Enel
S7
S8
Torrente Ruio

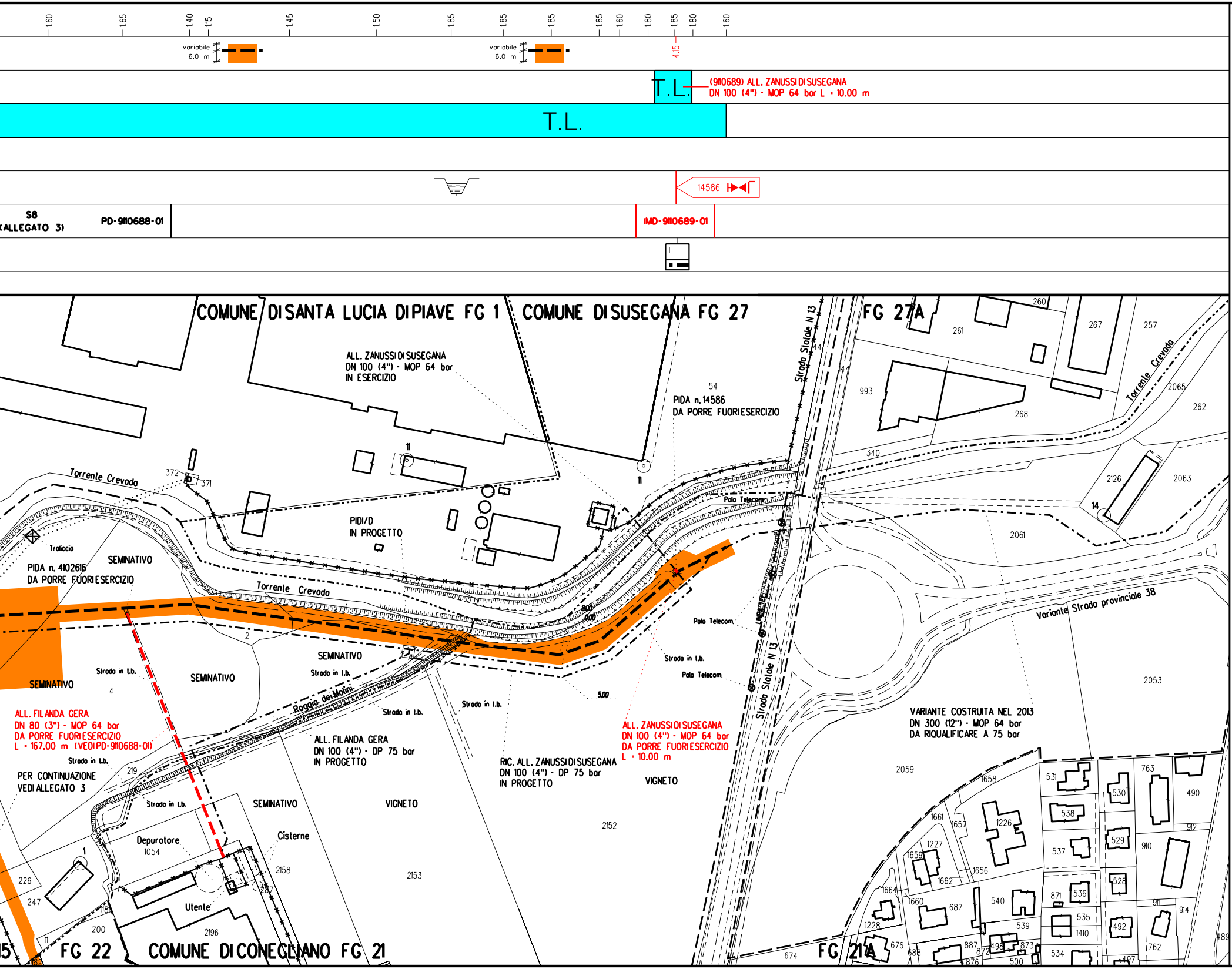

1.60
1.65
1.40
1.15
1.45
1.50
1.85
1.85
1.85
1.85
1.60
1.80
1.85
1.80
1.60
variabile 6.0 m
variabile 6.0 m
4.15
T.L.
(9110689) ALL. ZANUSSI DI SUSEGANA
DN 100 (4") - MOP 64 bar L = 10.00 m
T.L.
14586
S8 (ALLEGATO 3)
PD-9110688-01
IMD-9110689-01
COMUNE DI SANTA LUCIA DI PIAVE FG 1
COMUNE DI SUSEGANA FG 27
FG 27A
ALL. ZANUSSI DI SUSEGANA
DN 100 (4") - MOP 64 bar
IN ESERCIZIO
PIDA n. 14586
DA PORRE FUORI ESERCIZIO
Strada Statale N 13
Torrente Crevada
PIDI/D
IN PROGETTO
Traliccio
PIDA n. 4102616
DA PORRE FUORI ESERCIZIO
SEMINATIVO
Torrente Crevada
Palo Telecom
Variante Strada provinciale 38
SEMINATIVO
Strada in t.b.
SEMINATIVO
Roggia dei Molini
Strada in t.b.
Strada Statale N 13
Strada in t.b.
Palo Telecom
ALL. FILANDA GERA
DN 80 (3") - MOP 64 bar
DA PORRE FUORI ESERCIZIO
L = 167.00 m (VEDI PD-9110688-01)
ALL. FILANDA GERA
DN 100 (4") - DP 75 bar
IN PROGETTO
RIC. ALL. ZANUSSI DI SUSEGANA
DN 100 (4") - DP 75 bar
IN PROGETTO
ALL. ZANUSSI DI SUSEGANA
DN 100 (4") - MOP 64 bar
DA PORRE FUORI ESERCIZIO
L = 10.00 m
VARIANTE COSTRUITA NEL 2013
DN 300 (12") - MOP 64 bar
DA RIQUALIFICARE A 75 bar
PER CONTINUAZIONE
VEDI ALLEGATO 3
SEMINATIVO
VIGNETO
VIGNETO
Depuratore
Cisterne
Utente
FG 22
COMUNE DI CONEGLIANO FG 21
FG 21A

ALLEGATO 1

ALLEGATO "1"

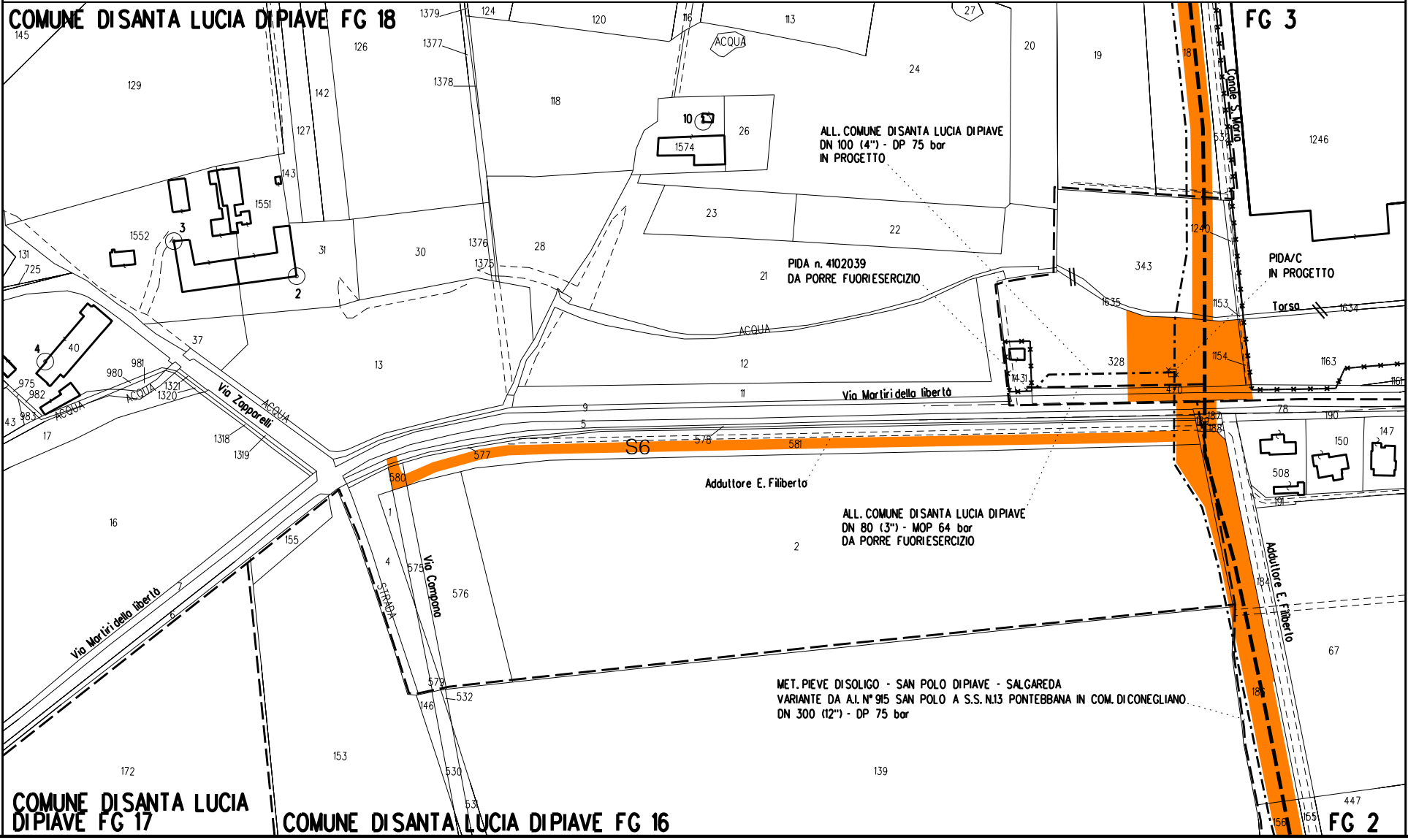

ALLEGATO 2

ALLEGATO "2"

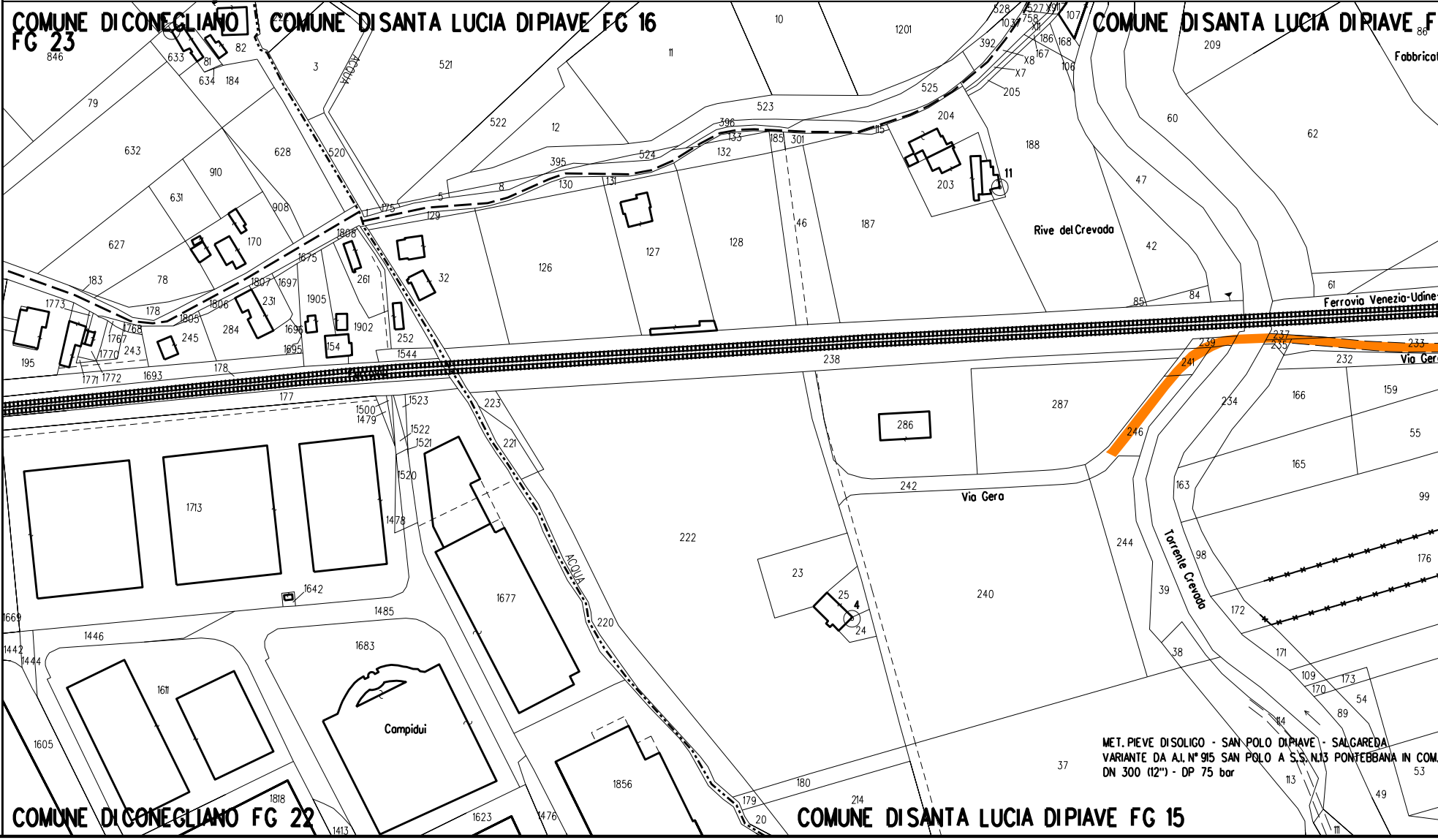
COMUNE DI CONEGLIANO FG 23
COMUNE DI SANTA LUCIA DI PIAVE FG 16
COMUNE DI SANTA LUCIA DI PIAVE F
COMUNE DI CONEGLIANO FG 22
COMUNE DI SANTA LUCIA DI PIAVE FG 15
ACQUA
Rive del Crevada
Ferrovia Venezia-Udine
Via Gera
Torrente Crevada
Campidui
Fabbricat
MET. PIEVE DI SOLIGO - SAN POLO DI PIAVE - SALGAREDA
VARIANTE DA A.I. N° 915 SAN POLO A S.S. N.13 PONTEBBANA IN COM.
DN 300 (12") - DP 75 bar

ALLEGATO "3"

ALLEGATO 3

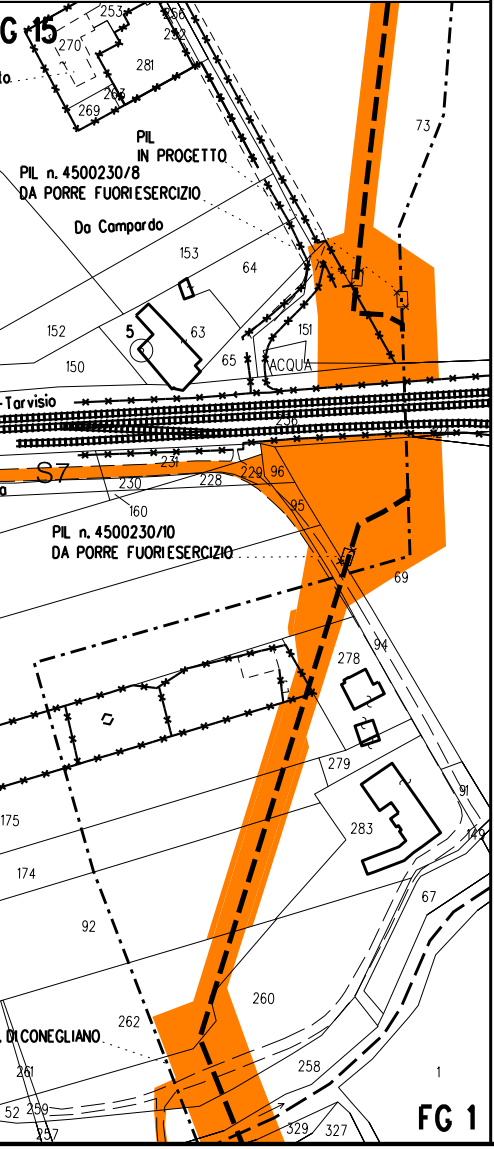

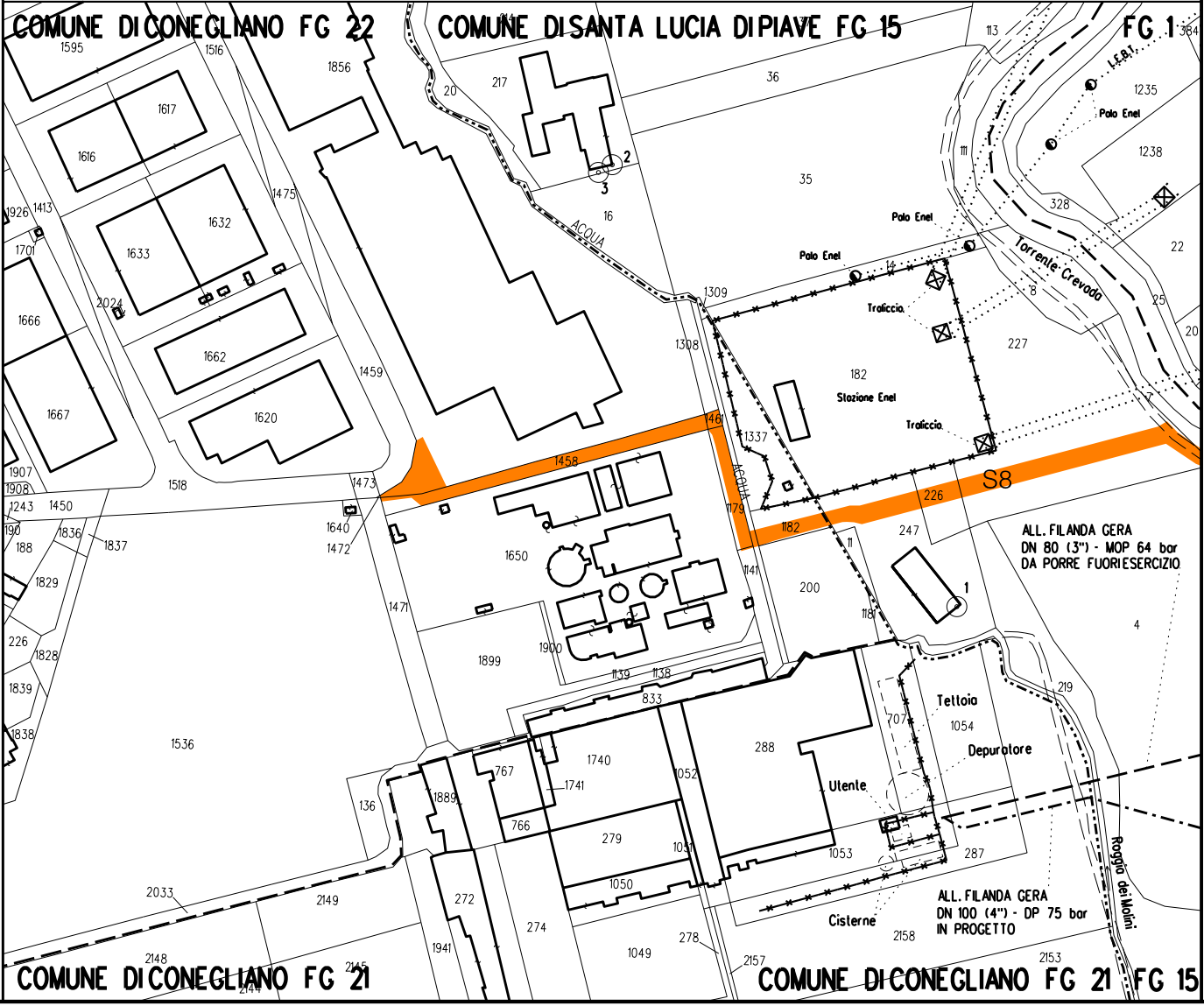

NOTE PER LA DISMISSIONE

PRIMA DI PROCEDERE CON L'ESECUZIONE DEGLI SCAVI DEL METANODOTTO E' NECESSARIO ACCERTARE L'ESATTA UBICAZIONE PLANO-ALTIMETRICA DI TUTTI I SERVIZI INTERRATI INTERFERENTI

L'INDAGINE ANDRA' SVOLTA MEDIANTE L'ESECUZIONE DI SAGGI A MANO ED ALLA PRESENZA DI RAPPRESENTANTI DELL'ENTE PROPRIETARIO

L'EVENTUALE INERTIZZAZIONE DEL TUBO DI PROTEZIONE IN CORRISPONDENZA DEGLI INTASAMENTI DEL TUBO DI LINEA DOVRA' ESSERE EFFETTUATA TRAMITE IL POMPAGGIO DELLA MALTA CEMENTIZIA ATTRAVERSO I TUBI DI SFIATO ESISTENTI

LEGENDA

(rettangolo rosso)	Punto per il pompaggio di miscele cementizie
T.L.	Tubo di linea da intasare o rimuovere
T.P.	Tubo di protezione da intasare o rimuovere
C	Tubo in Cunicolo in CLS da intasare o rimuovere
C.P.	Tubo in Cunicolo di plastica da intasare o rimuovere
(area arancione tratteggiata)	Aree di occupazione temporanea
(area arancione)	Strade di accesso provvisorie alle aree di lavoro
— — —	Tubazione da intasare/recuperare
— — — (rosso)	Tubazione in dismissione da altra opera
—·—·—	Tubazione in progetto

LEGENDA INTERFERENZA CON SERVIZI INTERRATI

FPD +dd	Condotta SRG in sovrapasso	IP -dd	Condotta SRG in sottopasso

Il servizio interrato e' identificato da una sigla composta al massimo da tre caratteri.

Il primo identifica il tipo di servizio e puo' assumere i seguenti valori:
A = ACQUEDOTTO F = FOGNATURA T = CAVI PER TELEFONIA
I = CONDOTTE TRASPORTANTI "INFIAMMABILI" O ALTRI FLUIDI
E = CAVI PER ENERGIA ELETTRICA nessun carattere = NON DETERMINATO
Il secondo vale "P" ed e' presente solo se il servizio e' dotato di protezione meccanica.
Il terzo vale "D" ed e' presente solo se il servizio e/o la protezione sono drenanti di eventuali fuoriuscite di gas.

dd = DISTANZA CONDOTTA/SERVIZIO ESPRESSA IN cm

TABELLA DELLE ANNOTAZIONI

1	Fondello DN 300 (12") per intasamento con predisposizione fissaggio manichetta	n. 7
2	Fondello DN 300 (12") di chiusura per intasamento condotta	n. 7

Il presente disegno e' di proprieta' aziendale - La societa' tutelera' i propri diritti a termine di legge.

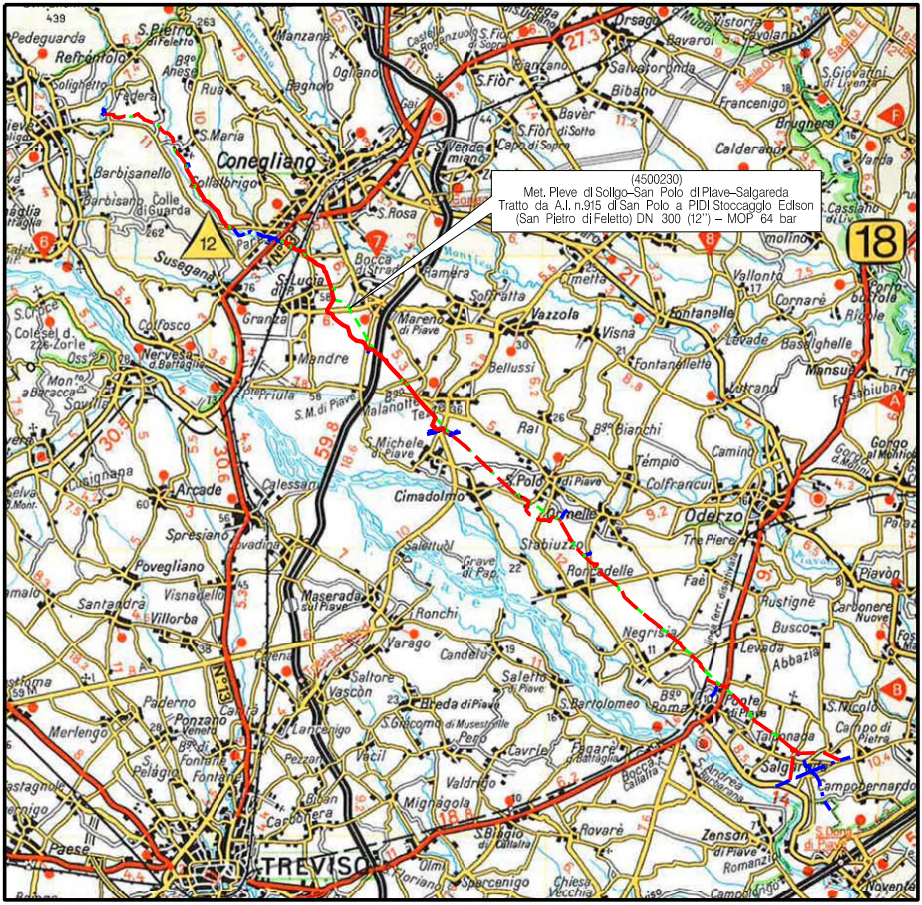

COROGRAFIA **SCALA 1:200.000**

Nei Comuni di VAZZOLA, MARENO DI PIAVE, SANTA LUCIA DI PIAVE, CONEGLIANO.

ING. LUMINARI MARCO — ORDINE INGEGNERI PROV. DI PESARO E URBINO

Rev.	Data	Descrizione	Disegn.	Contr.	Approv.
1	22/07/2019	EMISSIONE PER COSTRUZIONE	RIGHI A.	BATTISTI	LUMINARI
0	30/11/2018	EMISSIONE PER APPALTO	RIGHI A.	BATTISTI	LUMINARI

Proprietario: snam

Progettista: COMIS — consulenza materiali - ispezioni - saldatura, progettazione-direzione lavori

Disegno: PD-9110680-01

Impianto: DISMISSIONE ASSOCIATA VARIANTE DA A.I. n°915 SAN POLO A S.S. N.13 PONTEBBANA IN COMUNE DI CONEGLIANO DN 300 (12") - MOP 64 bar E OPERE CONNESSE

Revisione	1
Comm.	NR/16091/R-L02
Cod.tec.	9110680
Scala	1:2000

PLANIMETRIA CATASTALE
CON TRACCIATO DA PORRE FUORI ESERCIZIO